




































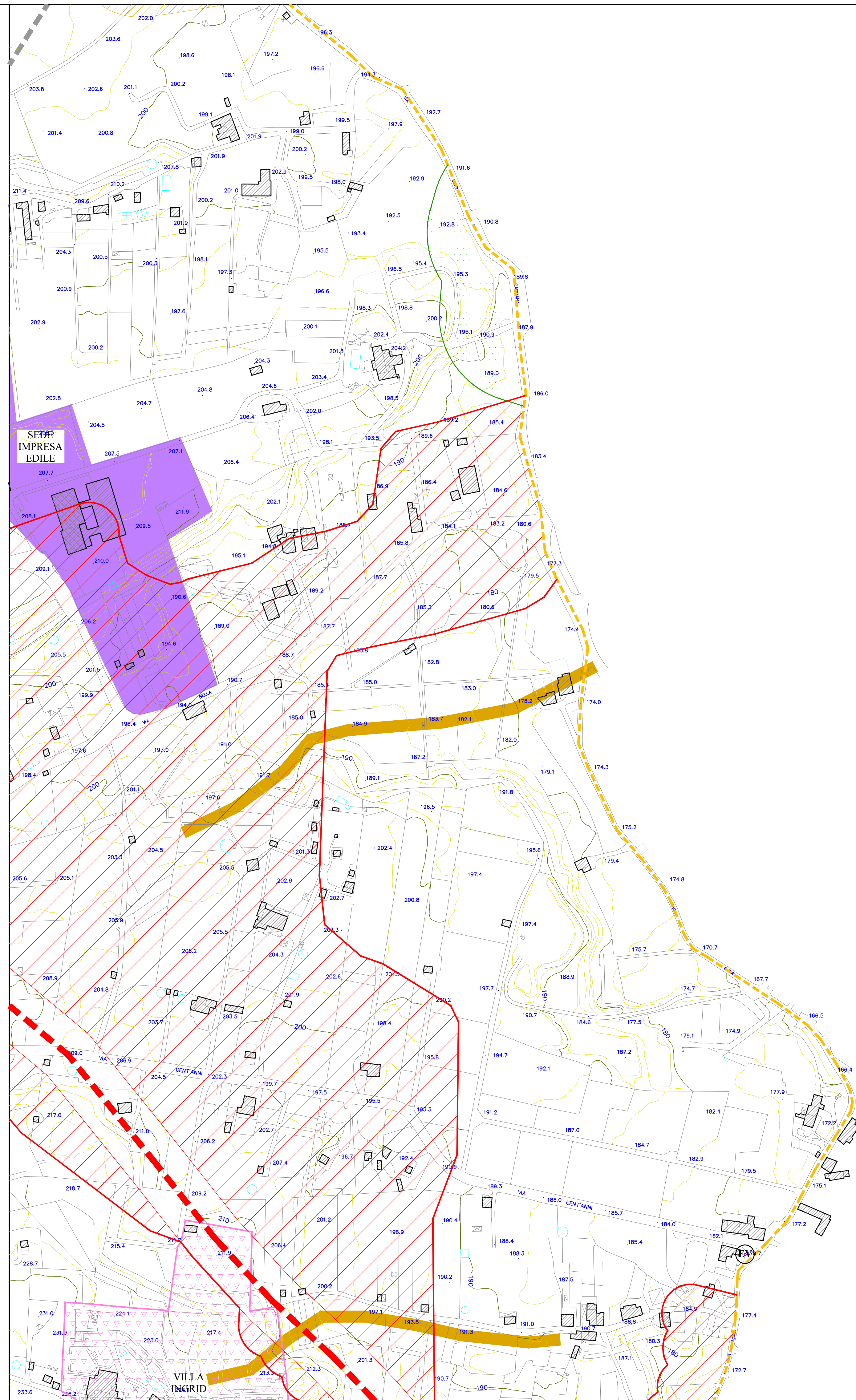


LEGENDA

-  ZONA A1 - Agglomerati esterni di interesse storico o di pregio architettonico
-  ZONA C4 - Residenziale pubblica
-  ZONA C5 - Residenziale di espansione sovvenzionata ed agevolata
-  ZONA C7 - Edilizia turistico ricettiva
-  ZONA D1 - Artigianale, industriale
-  ZONA D2 - Commerciale
-  ZONA E - Uso agricolo - 0,03 mc/mq
-  ZONA F1 - Attrezzature scolastiche
-  ZONA F2 - Attrezzature collettive
-  ZONA F3 - Verde pubblico per lo sport
-  ZONA F4 - Verde pubblico attrezzato
-  ZONA F5 - Parco urbano
-  ZONA F6 - Stazioni di servizio
-  ZONA F7 - Parcheggi
-  AREA BOSCO TUTELATO D.Lgs. 227/01 e 42/04
-  AREA BOSCO TUTELATO L.R. 16/96
-  LIMITE AREA DI RISPETTO BOSCO
-  LIMITE RISPETTO CIMITERIALE
-  LIMITE RISPETTO POZZI
-  LIMITE VINCOLO ARCHEOLOGICO
-  LIMITE TERRITORIO COMUNALE
-  LIMITE RISPETTO AUTOSTRADALE
-  TORRENTI E FOSSI DI EROSIONE
-  MICROINFILTRAZIONI FILARI
-  COMPARTIMENTO
-  FAGLIA SISMOGENETICA ED AREA DI RISPETTO
-  PERCORSI STORICI
-  AREA A RISCHIO IDRALICO ELEVATO R3 (P.A.I.)

-  Anfiteatro Comunale
-  Casa Albergo per Anziani
-  Casa di Riposo per Anziani
-  Caserma Carabinieri
-  Centro Polivalente
-  Municipio
-  Mercato
-  Stazioni di Servizio
-  Scuola materna, elementare e media
-  Poste Italiane
-  Cimitero
-  Centrale Telefonica
-  Edicola Votiva

I	II-III
IV	V
VI	VII
VIII	IX
X	XI
XII	XIII
XIV	XV
XVI	XVII-XVIII



 <p><b>ARENA ing. Alfonso</b> Studio Tecnico di Ingegneria VIA CONVENTO DEL CARMINE, 10F-TREMESTIERI ETNEO (CT)-Tel./Fax 095496544</p>		
<p><b>COMUNE DI SANTA VENERINA</b> (provincia di Catania)</p>		
<p><b>PIANO REGOLATORE GENERALE</b></p>		<p>Data: 24 OTT 2012 Scala: 1:2.000</p>
<p>ELABORATO PLANIMETRIA STATO DI FATTO, COMPARTIMENTI E VINCOLI Foglio XV</p>		<p>N.ro <b>9.XV</b></p>
<p>CONSULENTE: arch. Antonia SCANDURA</p>	<p>COLLABORATORE U.T.C.: dott. ing. Nunzio TORRISI</p>	<p>PROGETTISTA: dott. ing. Alfonso ARENA Albo Ingegneri Catania n. 3690</p>